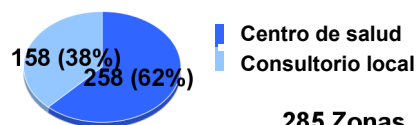


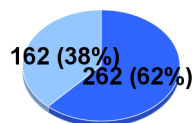


# ATENCIÓN PRIMARIA - COMUNIDAD DE MADRID

310 Zonas básicas - 2010



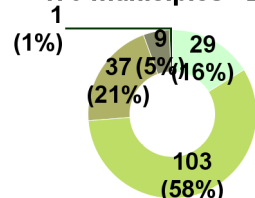
285 Zonas básicas - 2020



## Centros de salud con Acreditación docente

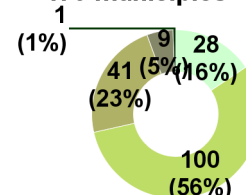
167	cs Medicina familiar y comunitaria
163	cs Enfermería familiar y comunitaria
26	cs Medicina obstétrico-ginecológica
80	cs Enfermería obstétrico-ginecológica
105	cs Medicina pediátrica
105	cs Enfermería pediátrica
8	cs Medicina geriátrica
8	cs Enfermería geriátrica

179 municipios - 2010

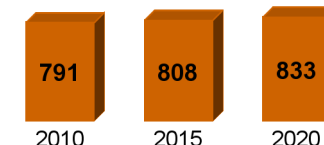


menos de 501 hab.  
de 501 a 10.000 hab.  
de 10.001 a 100.000 hab.  
de 100.001 a 500.000 hab.  
más de 500.000 hab.

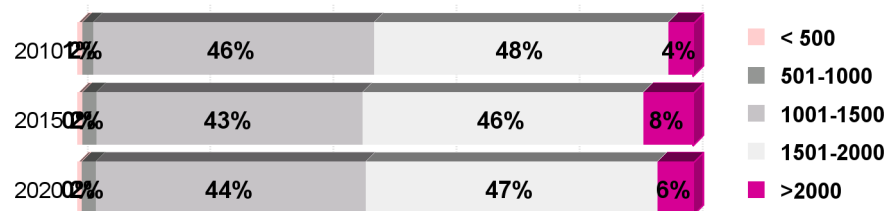
179 municipios - 2020



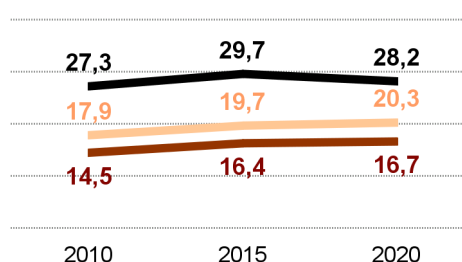
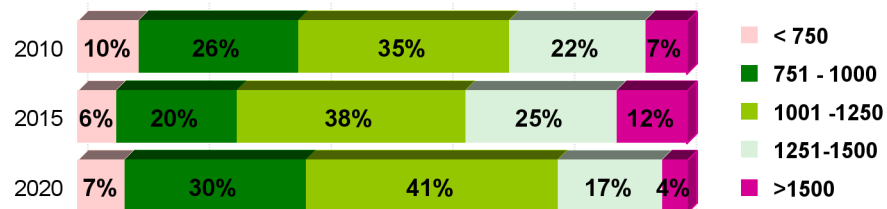
Población x km2



% de Médicos de familia por tramos de población asignada



% de Pediatras por tramos de población asignada

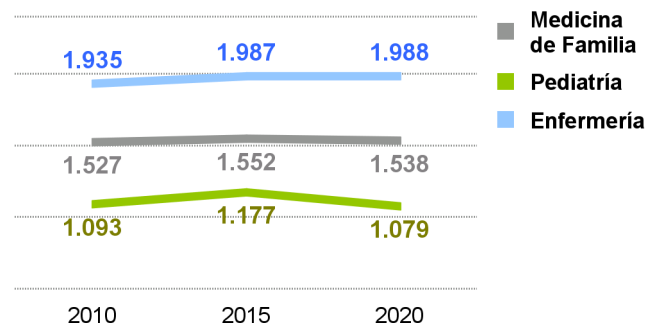


Dependencia: (0-14 + 85 años y más) / población activa (20 años a 64 años x 100)

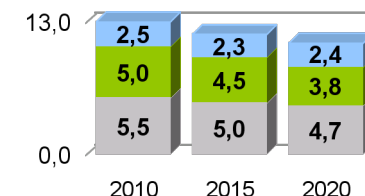
Envejecimiento: 65 años y más / 15 años y más x 100

Sobreenvejecimiento: 85 años y más / 65 años y más x 100

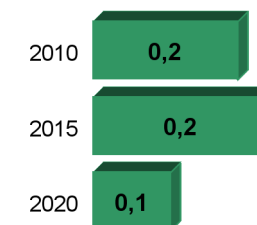
Ratios: población x profesional



Frecuentación a consulta ordinaria



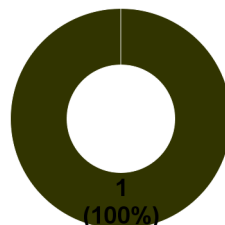
Frecuentación a urgencias





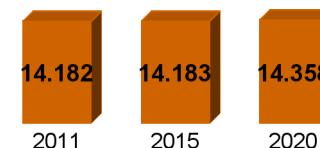
# ATENCIÓN PRIMARIA - ÁREA DE SALUD - DIRECCIÓN ASISTENCIAL CENTRO (COMUNIDAD DE MADRID)

1 municipios - 2020

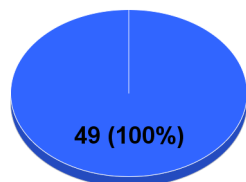


■ más de 500.000 hab.

Población x km2



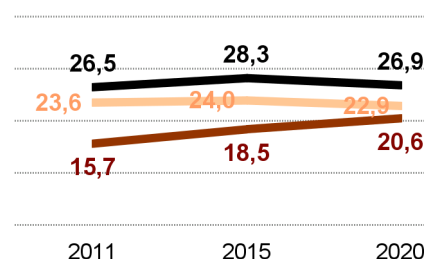
50 Zonas básicas - 2020



■ Centro de salud

41 Centros de salud con Acreditación docente

- 35 cs Medicina familiar y comunitaria
- 35 cs Enfermería familiar y comunitaria
- 1 cs Medicina obstétrico-ginecológica
- 18 cs Enfermería obstétrico-ginecológica
- 28 cs Medicina pediátrica
- 28 cs Enfermería pediátrica
- 1 cs Medicina geriátrica
- 1 cs Enfermería geriátrica

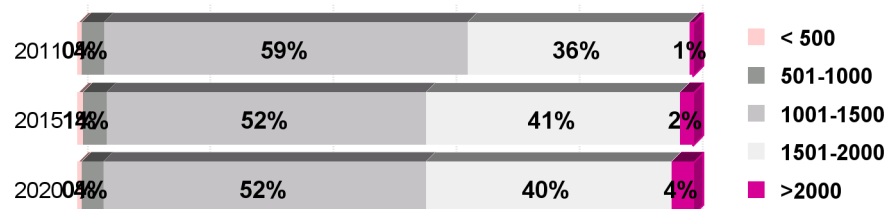


Dependencia: (0-14 + 85 años y más) / población activa (20 años a 64 años x 100)

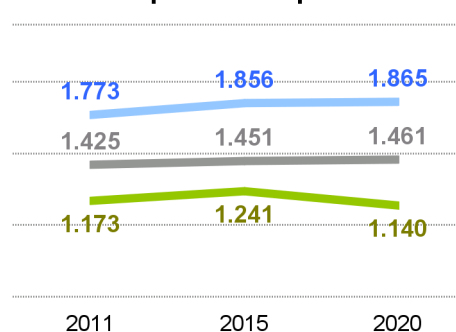
Envejecimiento: 65 años y más / 15 años y más x 100

Sobreenvejecimiento: 85 años y más / 65 años y más x 100

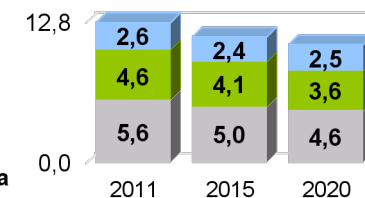
% de Médicos de familia por tramos de población asignada



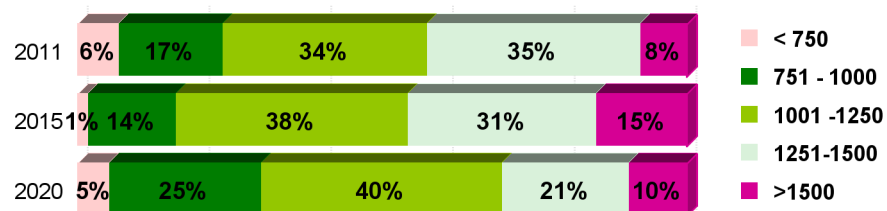
Ratios: población x profesional



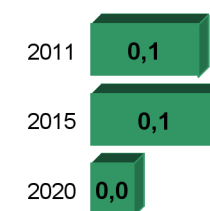
Frecuentación a consulta ordinaria



% de Pediatras por tramos de población asignada



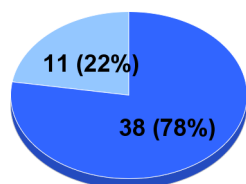
Frecuentación urgente





## ATENCIÓN PRIMARIA - ÁREA DE SALUD - DIRECCIÓN ASISTENCIAL ESTE (COMUNIDAD DE MADRID)

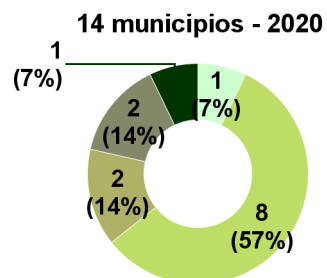
41 Zonas básicas - 2020



Centro de salud  
Consultorio local

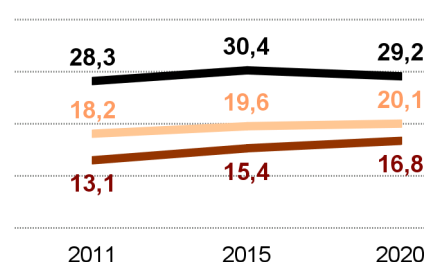
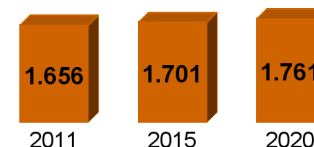
28 Centros de salud con Acreditación docente

- 26 cs Medicina familiar y comunitaria
- 26 cs Enfermería familiar y comunitaria
- 2 cs Medicina obstétrico-ginecológica
- 3 cs Enfermería obstétrico-ginecológica
- 15 cs Medicina pediátrica
- 15 cs Enfermería pediátrica
- 1 cs Medicina geriátrica
- 1 cs Enfermería geriátrica



- menos de 501 hab.
- de 501 a 10.000 hab.
- de 10.001 a 100.000 hab.
- de 100.001 a 500.000 hab.
- más de 500.000 hab.

Población x km2




Dependencia: (0-14 + 85 años y más) / población activa (20 años a 64 años x 100)

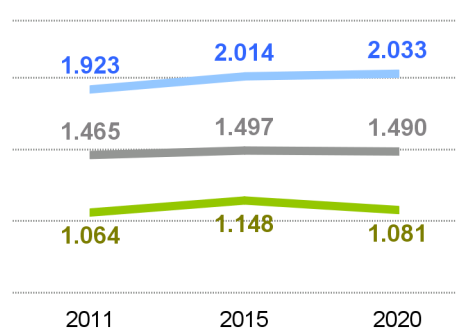
Envejecimiento: 65 años y más / 15 años y más x 100

Sobre-envejecimiento: 85 años y más / 65 años y más x 100

% de Médicos de familia por tramos de población asignada

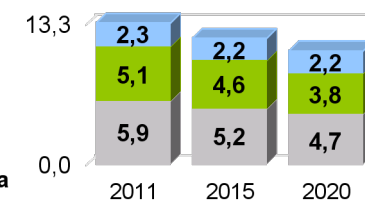


Ratios: población x profesional

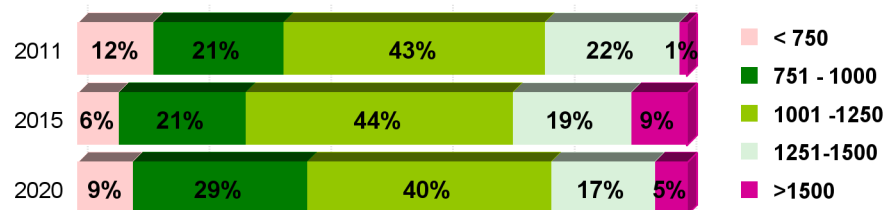


- Medicina de Familia
- Pediatría
- Enfermería

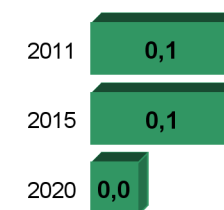
Frecuentación a consulta ordinaria



% de Pediatras por tramos de población asignada



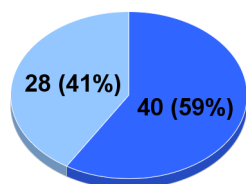
Frecuentación urgente





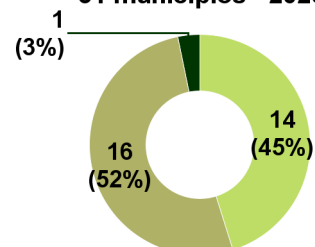
## ATENCIÓN PRIMARIA - ÁREA DE SALUD - DIRECCIÓN ASISTENCIAL NOROESTE (COMUNIDAD DE MADRID)

### 44 Zonas básicas - 2020



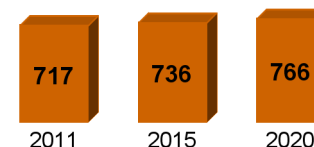
Centro de salud  
Consultorio local

### 31 municipios - 2020



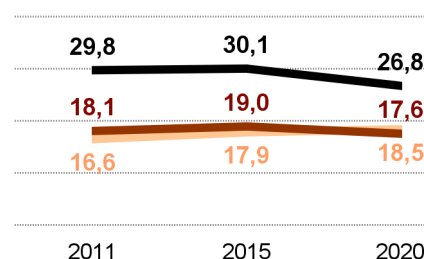
de 501 a 10.000 hab.  
de 10.001 a 100.000 hab.  
más de 500.000 hab.

### Población x km2



### 24 Centros de salud con Acreditación docente

- 21 cs Medicina familiar y comunitaria
- 21 cs Enfermería familiar y comunitaria
- 7 cs Enfermería obstétrico-ginecológica
- 10 cs Medicina pediátrica
- 10 cs Enfermería pediátrica

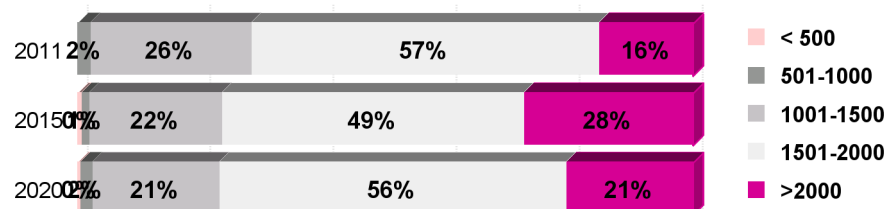


Dependencia: (0-14 + 85 años y más) / población activa (20 años a 64 años x 100)

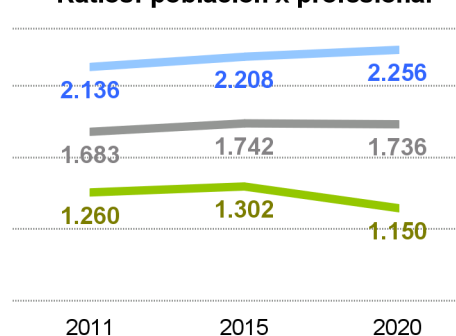
Envejecimiento: 65 años y más / 15 años y más x 100

Sobreenvejecimiento: 85 años y más / 65 años y más x 100

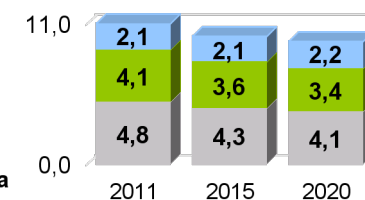
### % de Médicos de familia por tramos de población asignada



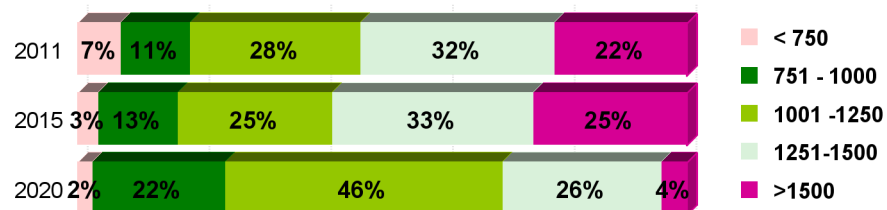
### Ratios: población x profesional



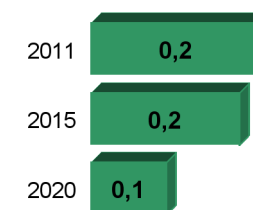
### Frecuentación a consulta ordinaria



### % de Pediatras por tramos de población asignada



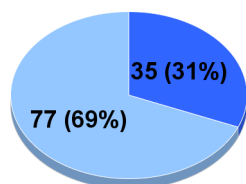
### Frecuentación urgente





## ATENCIÓN PRIMARIA - ÁREA DE SALUD - DIRECCIÓN ASISTENCIAL NORTE (COMUNIDAD DE MADRID)

41 Zonas básicas - 2020

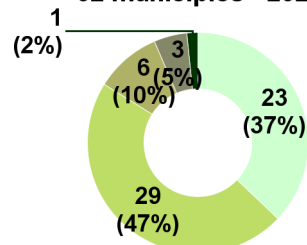


Centro de salud  
Consultorio local

21 Centros de salud con Acreditación docente

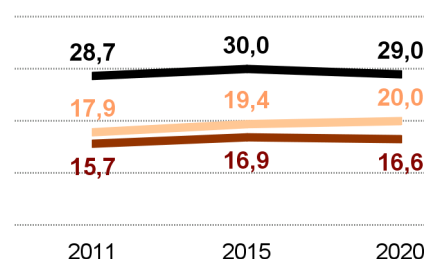
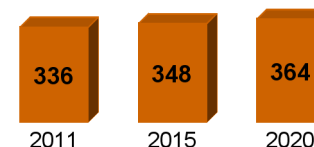
- 16 cs Medicina familiar y comunitaria
- 16 cs Enfermería familiar y comunitaria
- 2 cs Medicina obstétrico-ginecológica
- 10 cs Enfermería obstétrico-ginecológica
- 9 cs Medicina pediátrica
- 9 cs Enfermería pediátrica
- 1 cs Medicina geriátrica
- 1 cs Enfermería geriátrica

62 municipios - 2020



- menos de 501 hab.
- de 501 a 10.000 hab.
- de 10.001 a 100.000 hab.
- de 100.001 a 500.000 hab.
- más de 500.000 hab.

Población x km2

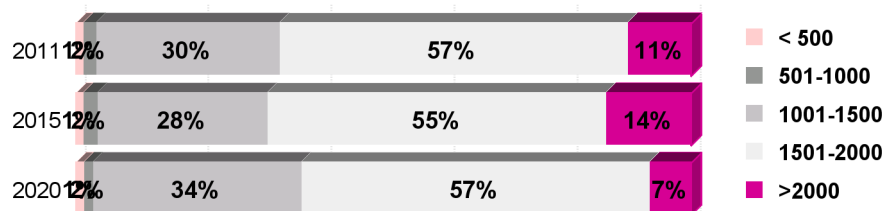


Dependencia: (0-14 + 85 años y más) / población activa (20 años a 64 años x 100)

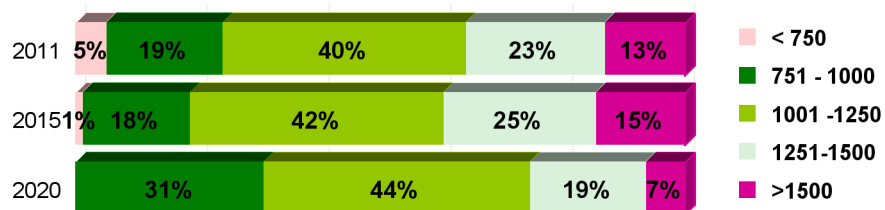
Envejecimiento: 65 años y más / 15 años y más x 100

Sobreenvejecimiento: 85 años y más / 65 años y más x 100

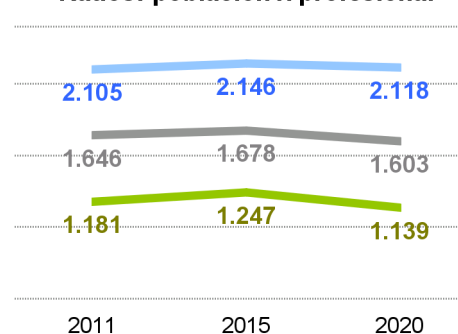
% de Médicos de familia por tramos de población asignada



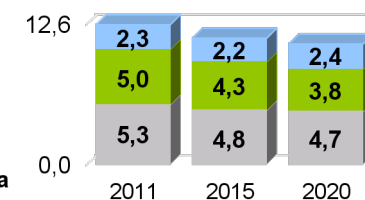
% de Pediatras por tramos de población asignada



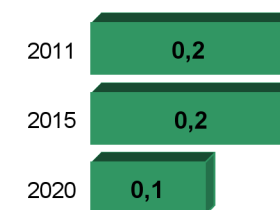
Ratios: población x profesional



Frecuentación a consulta ordinaria



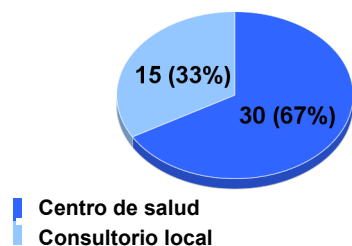
Frecuentación urgente





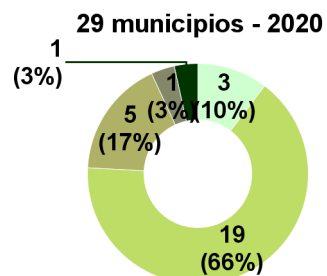
## ATENCIÓN PRIMARIA - ÁREA DE SALUD - DIRECCIÓN ASISTENCIAL OESTE (COMUNIDAD DE MADRID)

### 33 Zonas básicas - 2020



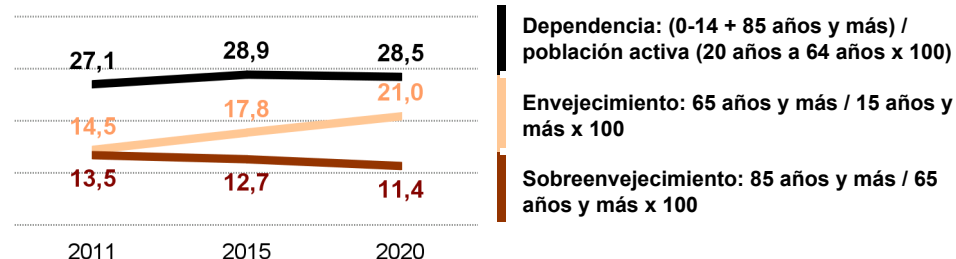
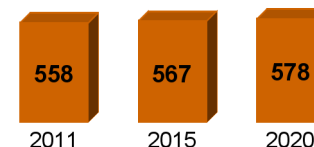
### 25 Centros de salud con Acreditación docente

- 22 cs Medicina familiar y comunitaria
- 18 cs Enfermería familiar y comunitaria
- 3 cs Medicina obstétrico-ginecológica
- 3 cs Enfermería obstétrico-ginecológica
- 17 cs Medicina pediátrica
- 17 cs Enfermería pediátrica
- 1 cs Medicina geriátrica
- 1 cs Enfermería geriátrica

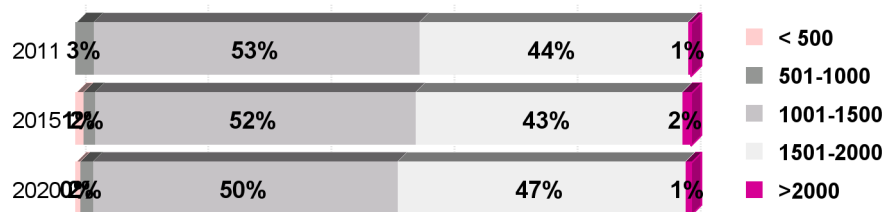


menos de 501 hab.  
de 501 a 10.000 hab.  
de 10.001 a 100.000 hab.  
de 100.001 a 500.000 hab.  
más de 500.000 hab.

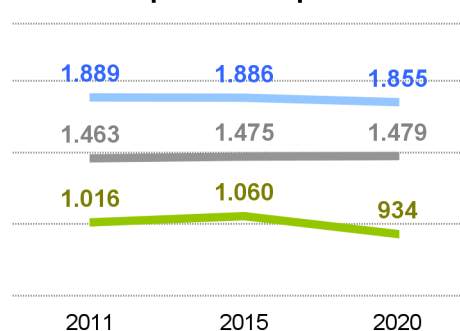
### Población x km2



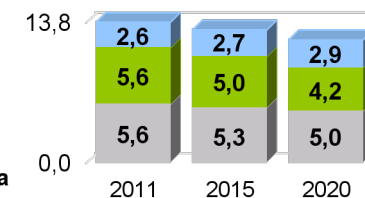
### % de Médicos de familia por tramos de población asignada



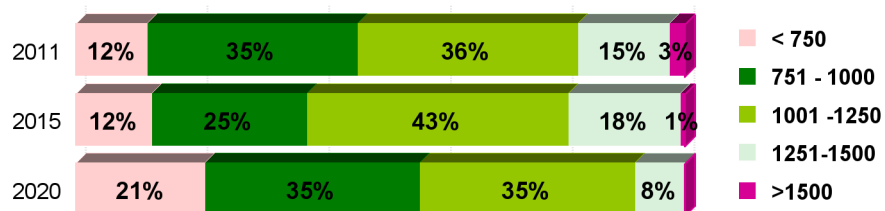
### Ratios: población x profesional



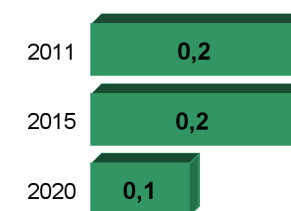
### Frecuentación a consulta ordinaria



### % de Pediatras por tramos de población asignada



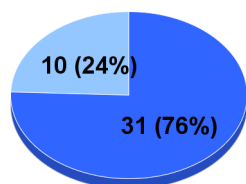
### Frecuentación urgente





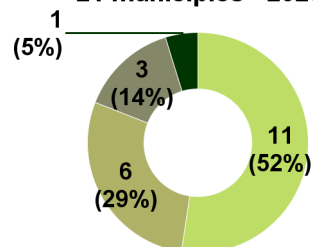
## ATENCIÓN PRIMARIA - ÁREA DE SALUD - DIRECCIÓN ASISTENCIAL SUR (COMUNIDAD DE MADRID)

### 32 Zonas básicas - 2020



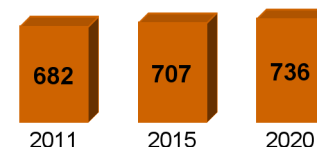
Centro de salud  
Consultorio local

### 21 municipios - 2020



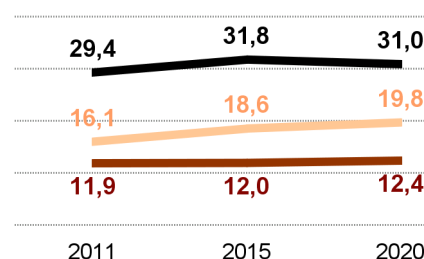
de 501 a 10.000 hab.  
de 10.001 a 100.000 hab.  
de 100.001 a 500.000 hab.  
más de 500.000 hab.

### Población x km2



### 26 Centros de salud con Acreditación docente

- 17 cs Medicina familiar y comunitaria
- 17 cs Enfermería familiar y comunitaria
- 5 cs Medicina obstétrico-ginecológica
- 20 cs Enfermería obstétrico-ginecológica
- 10 cs Medicina pediátrica
- 10 cs Enfermería pediátrica
- 2 cs Medicina geriátrica
- 2 cs Enfermería geriátrica

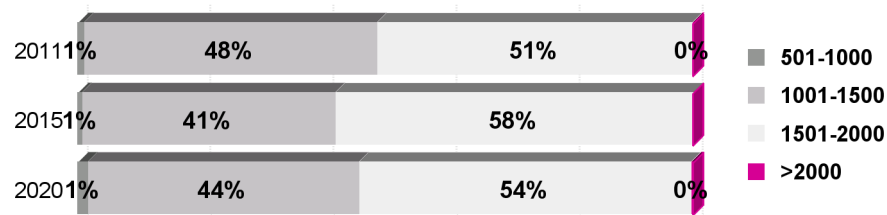


Dependencia: (0-14 + 85 años y más) / población activa (20 años a 64 años x 100)

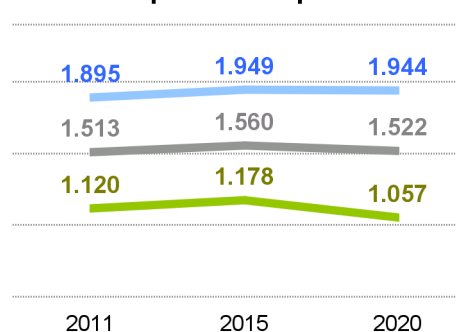
Envejecimiento: 65 años y más / 15 años y más x 100

Sobreenvejecimiento: 85 años y más / 65 años y más x 100

### % de Médicos de familia por tramos de población asignada

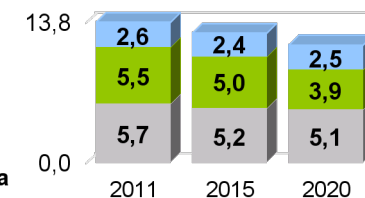


### Ratios: población x profesional

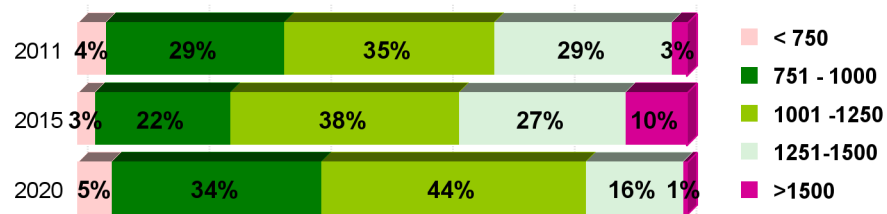


Medicina de Familia  
Pediatría  
Enfermería

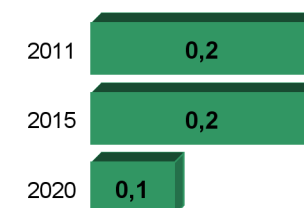
### Frecuentación a consulta ordinaria



### % de Pediatras por tramos de población asignada



### Frecuentación urgente

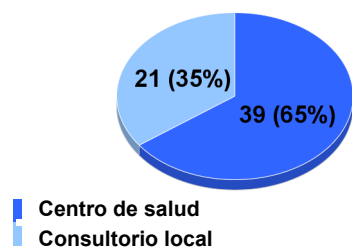






## ATENCIÓN PRIMARIA - ÁREA DE SALUD - DIRECCIÓN ASISTENCIAL SURESTE (COMUNIDAD DE MADRID)

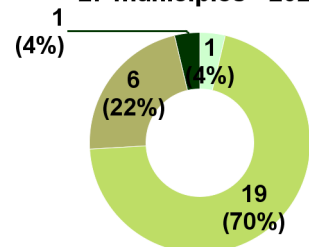
44 Zonas básicas - 2020



36 Centros de salud con Acreditación docente

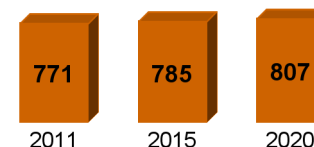
- 30 cs Medicina familiar y comunitaria
- 30 cs Enfermería familiar y comunitaria
- 13 cs Medicina obstétrico-ginecológica
- 19 cs Enfermería obstétrico-ginecológica
- 16 cs Medicina pediátrica
- 16 cs Enfermería pediátrica
- 2 cs Medicina geriátrica
- 2 cs Enfermería geriátrica

27 municipios - 2020



menos de 501 hab.  
de 501 a 10.000 hab.  
de 10.001 a 100.000 hab.  
de 100.001 a 500.000 hab.

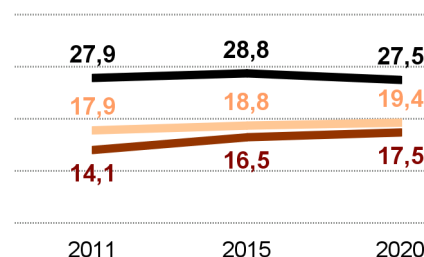
Población x km2



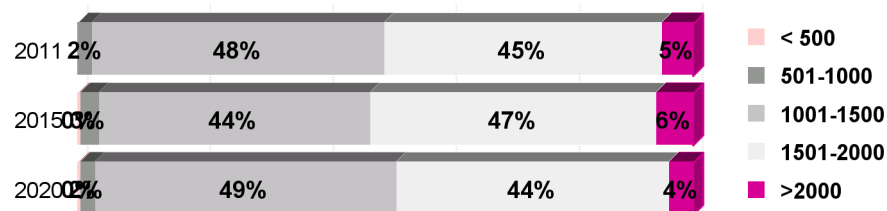
Dependencia: (0-14 + 85 años y más) / población activa (20 años a 64 años x 100)

Envejecimiento: 65 años y más / 15 años y más x 100

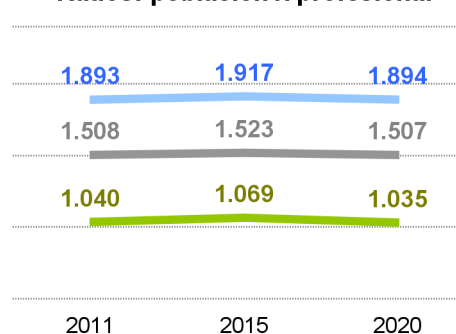
Sobreenvejecimiento: 85 años y más / 65 años y más x 100



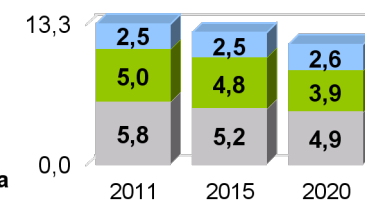
% de Médicos de familia por tramos de población asignada



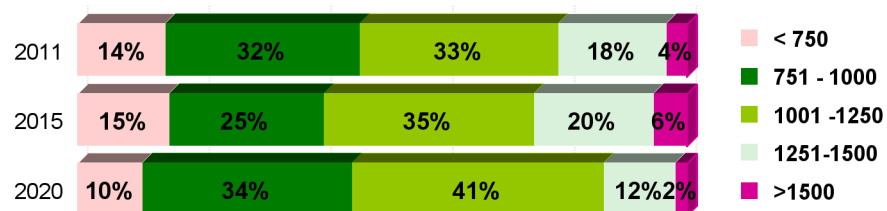
Ratios: población x profesional



Frecuentación a consulta ordinaria



% de Pediatras por tramos de población asignada



Frecuentación urgente

