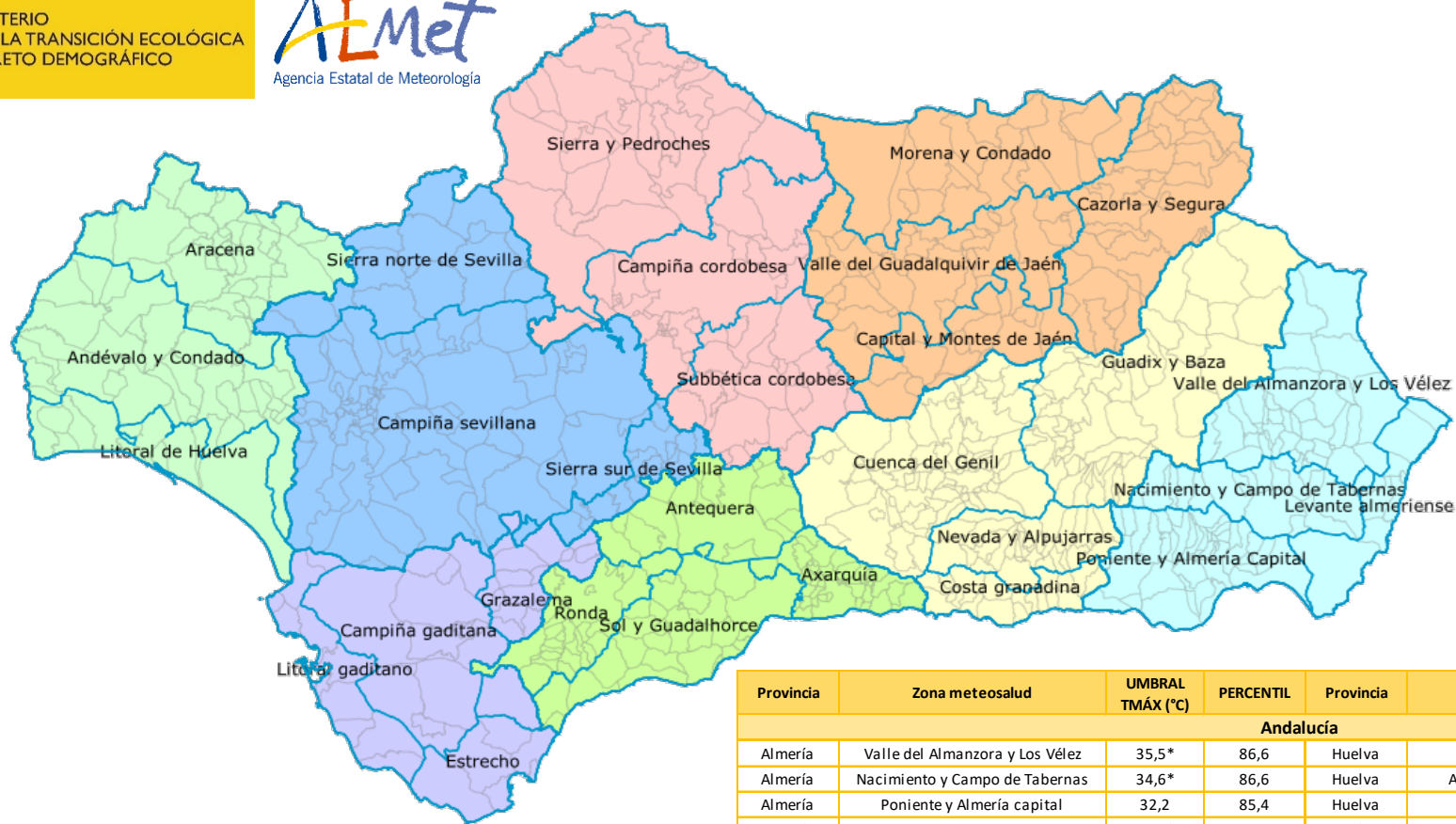


Umbral de temperatura máxima de impacto en salud

Andalucía



Provincia	Zona meteosalud	UMBRAL TMÁX (°C)	PERCENTIL	Provincia	Zona meteosalud	UMBRAL TMÁX (°C)	PERCENTIL
Andalucía							
Almería	Valle del Almanzora y Los Vélez	35,5*	86,6	Huelva	Aracena	37,8	90,7
Almería	Nacimiento y Campo de Tabernas	34,6*	86,6	Huelva	Andévalo y Condado	36,9	81,6
Almería	Poniente y Almería capital	32,2	85,4	Huelva	Litoral de Huelva	34,8*	85
Almería	Levante almeriense	30,8*	86,6	Jaén	Morena y Condado	41,1	96,4
Cádiz	Grazalema	39	98	Jaén	Cazorla y Segura	38,8	93
Cádiz	Campiña gaditana	35,9*	85,9	Jaén	Valle del Guadalquivir de Jaén	38,5	87,7
Cádiz	Litoral gaditano	36,1	95,5	Jaén	Capital y Montes de Jaén	36,5*	88,2
Cádiz	Estrecho	29,1*	85,9	Málaga	Antequera	38,1*	88,9
Córdoba	Sierra y Pedroches	38,2*	89,7	Málaga	Málaga-Ronda	37,1	95,2
Córdoba	Campiña cordobesa	41,3	93	Málaga	Sol y Guadalhorce	30,6	89
Córdoba	Subbética cordobesa	41,3	98,2	Málaga	Axarquía	32,7	92
Granada	Cuenca del Genil	38,4*	94,2	Sevilla	Sierra norte de Sevilla	38,9*	89,3
Granada	Guadix y Baza	37	88,4	Sevilla	Campiña sevillana	41,5	95,7
Granada	Nevada y Alpujarras	35*	94,2	Sevilla	Sierra sur de Sevilla	38,3	90,7
Granada	Costa granadina	30,9	88,3				

*Temperatura calculada en base al percentil provincial de la serie de temperaturas analizada.

Umbral de temperatura máxima de impacto en salud

Aragón



Provincia	Zona meteosalud	UMBRAL TMÁX (°C)	PERCENTIL
Aragón			
Huesca	Pirineo oscense	35,4*	93
Huesca	Centro de Huesca	36,4	92,8
Huesca	Sur de Huesca	37,3	92,8
Teruel	Albarraçín y Jiloca	35,4	91,7
Teruel	Gúdar y Maestrazgo	36,2*	96,3
Teruel	Bajo Aragón de Teruel	39,7	98,4
Zaragoza	Cinco Villas de Zaragoza	35,8*	90,8
Zaragoza	Ibérica zaragozana	36,6	94
Zaragoza	Ribera del Ebro de Zaragoza	37,9	92,6

*Temperatura calculada en base al percentil provincial de la serie de temperaturas analizada.

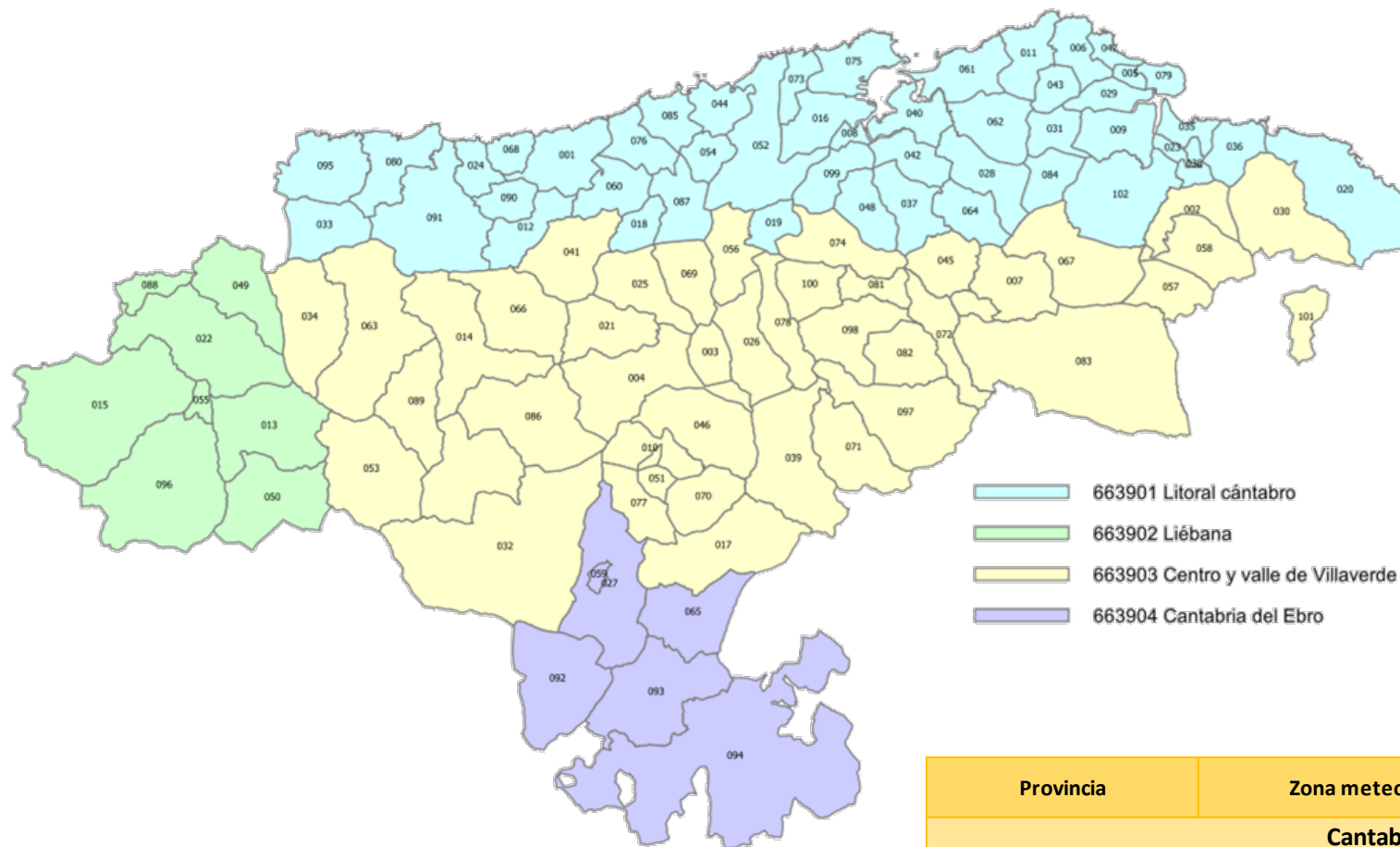


Provincia	Zona meteosalud	UMBRAL TMÁX (°C)	PERCENTIL	Provincia	Zona meteosalud	UMBRAL TMÁX (°C)	PERCENTIL
Islas Canarias							
Santa Cruz de Tenerife	Cumbres de La Palma	35,2**	95	Palmas, Las	Norte de Gran Canaria	27,3**	95
Santa Cruz de Tenerife	Este de La Palma	28,0**	95	Palmas, Las	Cumbres de Gran Canaria	33,3**	95
Santa Cruz de Tenerife	Oeste de La Palma	29,6**	95	Palmas, Las	Este, sur y oeste de Gran Canaria	29,2	96,9
Santa Cruz de Tenerife	La Gomera	33,4**	95	Palmas, Las	Lanzarote	28,5**	95
Santa Cruz de Tenerife	El Hierro	33,1**	95	Palmas, Las	Fuerteventura	31,1**	95
Santa Cruz de Tenerife	Norte de Tenerife	29,5**	95				
Santa Cruz de Tenerife	Área metropolitana de tenerife	30,7	89,2				
Santa Cruz de Tenerife	Este, sur y oeste de Tenerife	32,2**	95				

**Umbral establecido por consenso con la C.A.

Umbral de temperatura máxima de impacto en salud

Cantabria



Provincia	Zona meteosalud	UMBRAL TMÁX (°C)	PERCENTIL
Cantabria			
Cantabria	Litoral cántabro	26,7	91,7
Cantabria	Liébana	31,4**	95
Cantabria	Centro y valle de Villaverde	31,2*	91,8
Cantabria	Cantabria del Ebro	32,5*	91,8

*Temperatura calculada en base al percentil provincial de la serie de temperaturas analizada.

**Umbral establecido por consenso con la C.A.

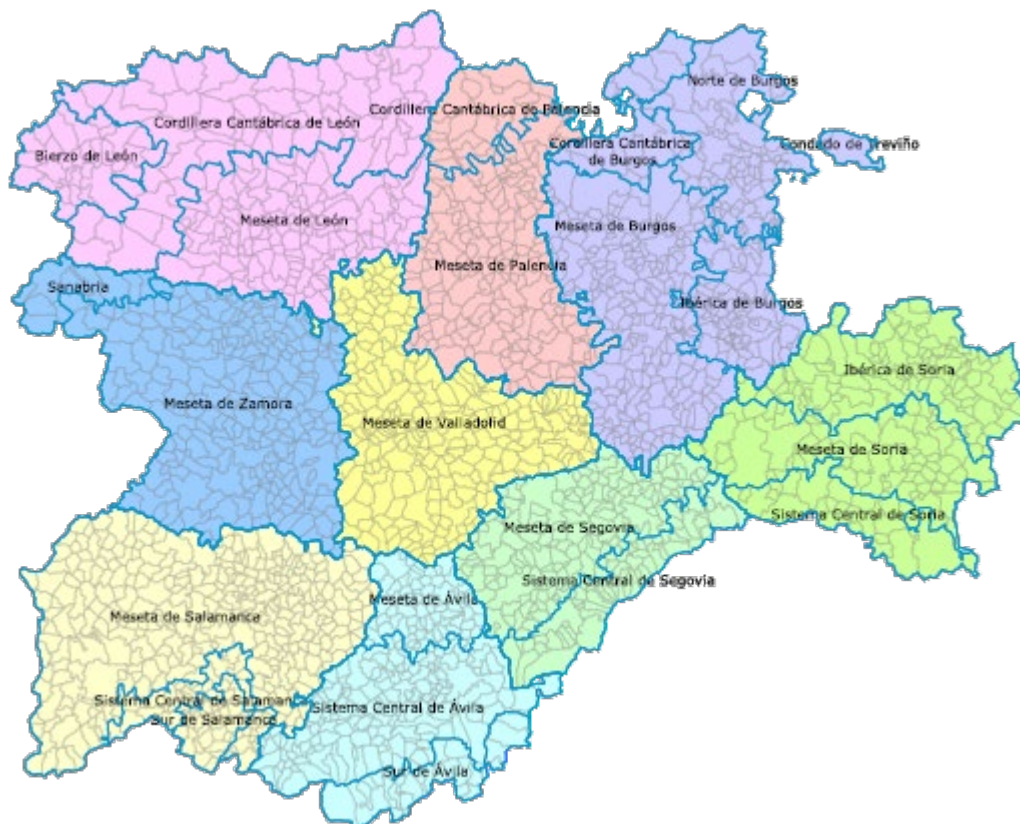
Umbrales de temperatura máxima de impacto en salud

Castilla-La Mancha



Provincia	Zona meteosalud	UMBRAL TMÁX (°C)	PERCENTIL
Castilla-La Mancha			
Albacete	La Mancha albaceteña	38,8	92,9
Albacete	Alcaraz y Segura	35,4*	93,1
Albacete	Hellín y Almansa	37,9	96,1
Ciudad Real	Montes del norte y Anchuras	38,5	88,9
Ciudad Real	La Mancha de Ciudad Real	40,1	95,7
Ciudad Real	Valle del Guadiana	38,1	86,4
Ciudad Real	Sierras de Alcudia y madrona	39,7*	93,9
Cuenca	Alcarria conquense	36,5*	81,4
Cuenca	Serranía de Cuenca	34,4*	81,4
Cuenca	La Mancha conquense	37	85
Guadalajara	Serranía de Guadalajara	36,4*	95,8
Guadalajara	Parameras de Molina	35,1	90,9
Guadalajara	Alcarria de Guadalajara	36,8	93,8
Toledo	Sierra de San Vicente	35,9*	89,5
Toledo	Valle del Tajo	39,8	91,9
Toledo	Montes de Toledo	37,4	92,5
Toledo	La Mancha toledana	38,2	94,8

*Temperatura calculada en base al percentil provincial de la serie de temperaturas analizada.



Provincia	Zona meteosalud	UMBRAL TMÁX (°C)	PERCENTIL
Castilla y León			
Ávila	Meseta de Ávila	34,4*	89,1
Ávila	Sistema Central de Ávila	32,7	89,8
Ávila	Sur de Ávila	39,4	93,3
Burgos	Cordillera Cantábrica de Burgos	32,2*	95
Burgos	Norte de Burgos	36,4*	95
Burgos	Condado de Treviño	34,4*	95
Burgos	Meseta de Burgos	35,6	91,1
Burgos	Ibérica de Burgos	33,4*	95
León	Cordillera Cantábrica de León	32,2	90,9
León	Bierzo de León	35,1	94,1
León	Meseta de León	33,5	93,8
Palencia	Cordillera Cantábrica de Palencia	32*	95
Palencia	Meseta de Palencia	33,8	94,1
Salamanca	Meseta de Salamanca	34,7	83,6
Salamanca	Sistema Central de Salamanca	31,1*	83,3
Salamanca	Sur Salamanca	34*	83,3
Segovia	Meseta de Segovia	36,3	94,2
Segovia	Sistema Central de Segovia	33,3	91,4
Soria	Ibérica de Soria	34,4*	96,8
Soria	Meseta de Soria	37,7	98,1
Soria	Sistema Central de Soria	36,4*	96,8
Valladolid	Meseta de Valladolid	35,3	92
Zamora	Sanabria	31,9*	91,7
Zamora	Meseta de Zamora	35,6	90,5

*Temperatura calculada en base al percentil provincial de la serie de temperaturas analizada.

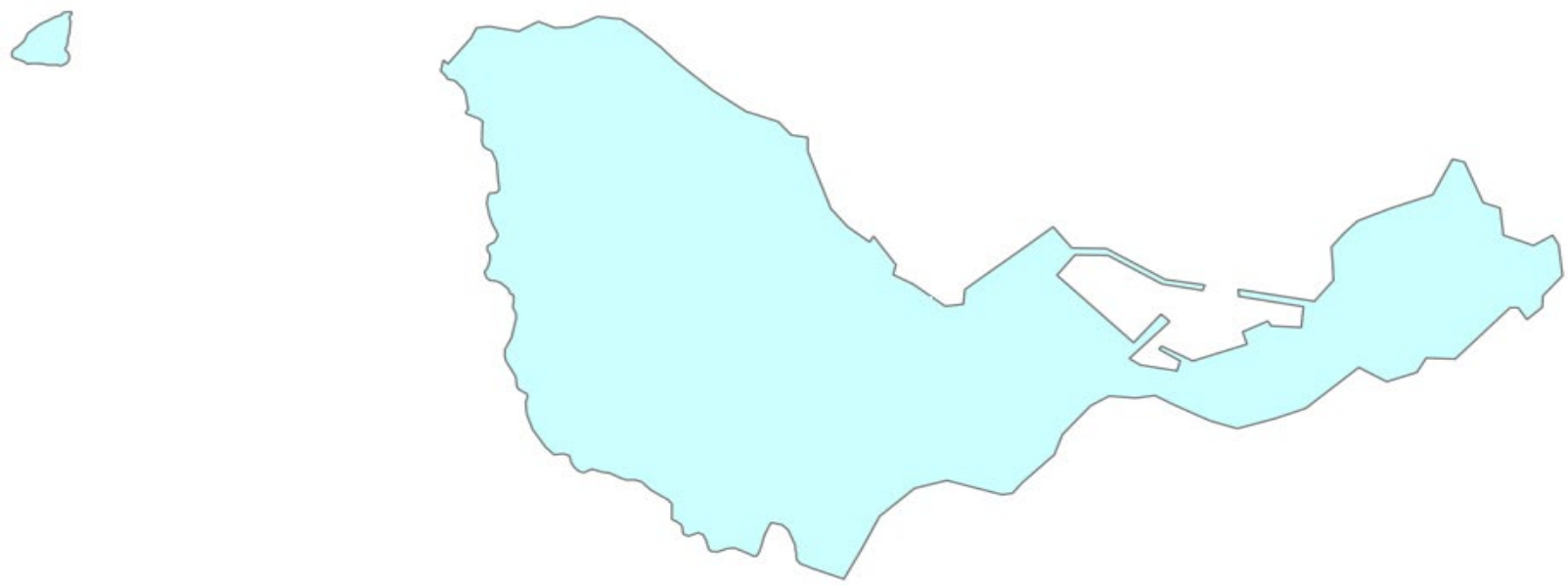
Umbral de temperatura máxima de impacto en salud

Cataluña



Provincia	Zona meteosalud	UMBRAL TMÁX (°C)	PERCENTIL
Cataluña			
Barcelona	Prepirineo de Barcelona	32,5*	83
Barcelona	Depresión central de Barcelona	34,1	88,5
Barcelona	Prelitoral de Barcelona	33,2	86,7
Barcelona	Litoral de Barcelona	30,3	91,1
Girona	Pirineo de Girona	31,3	93,3
Girona	Prelitoral de Girona	32,5	83,7
Girona	Ampurdán	32,5	94
Girona	Litoral sur de Girona	30,4*	78,6
Lleida	Valle de Arán	32,9*	93
Lleida	Pirineo de Lleida	34,2	95,2
Lleida	Depresión central de Lleida	37,7	93,7
Tarragona	Depresión central de Tarragona	34*	86,3
Tarragona	Prelitoral norte de Tarragona	34,2	95
Tarragona	Litoral norte de Tarragona	34,4	98,1
Tarragona	Litoral sur de Tarragona	34*	86,3
Tarragona	Prelitoral sur de Tarragona	34,1*	83,6

*Temperatura calculada en base al percentil provincial de la serie de temperaturas analizada.



Provincia	Zona meteosalud	UMBRAL TMÁX (°C)	PERCENTIL
Ceuta			
Ceuta	Ceuta	34***	95

***Temperatura umbral no detectada. Umbral establecido por percentil 95 de la serie analizada.

Zonas de Meteosalud

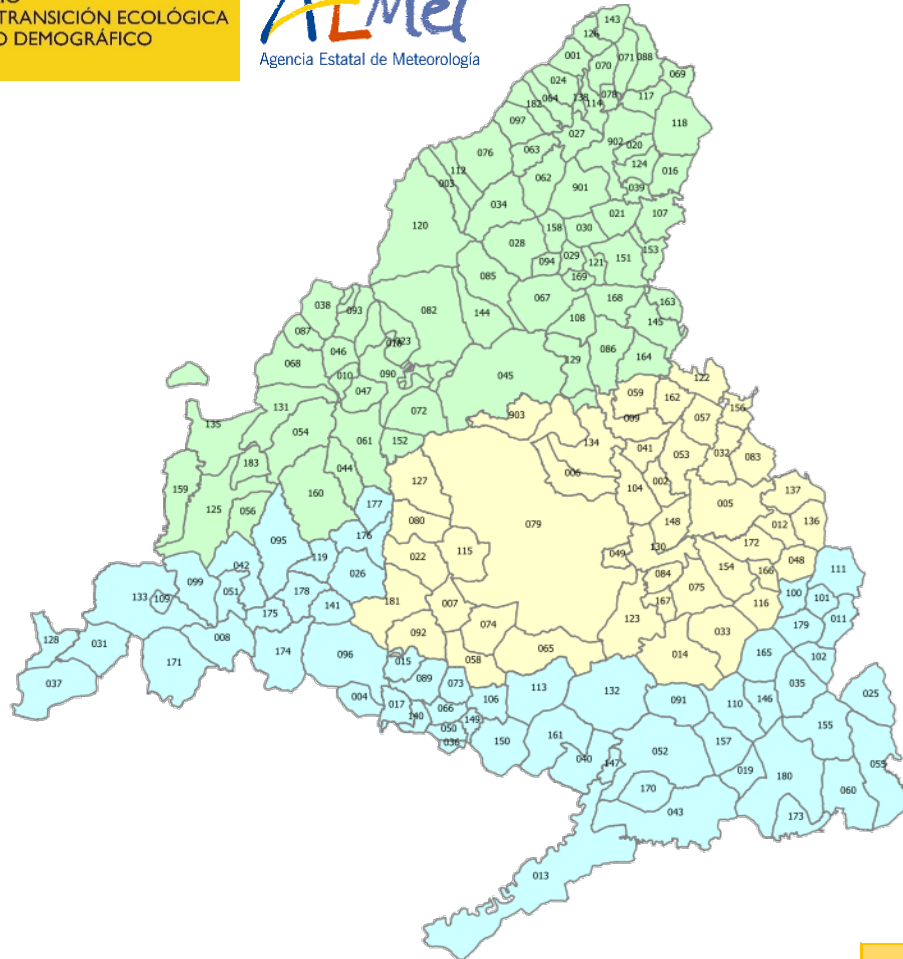
Umbral de temperatura máxima de impacto en salud

Ciudad de Melilla



Provincia	Zona meteosalud	UMBRAL TMÁX (°C)	PERCENTIL
Melilla			
Melilla	Melilla	33,6***	95

***Temperatura umbral no detectada. Umbral establecido por percentil 95 de la serie analizada.

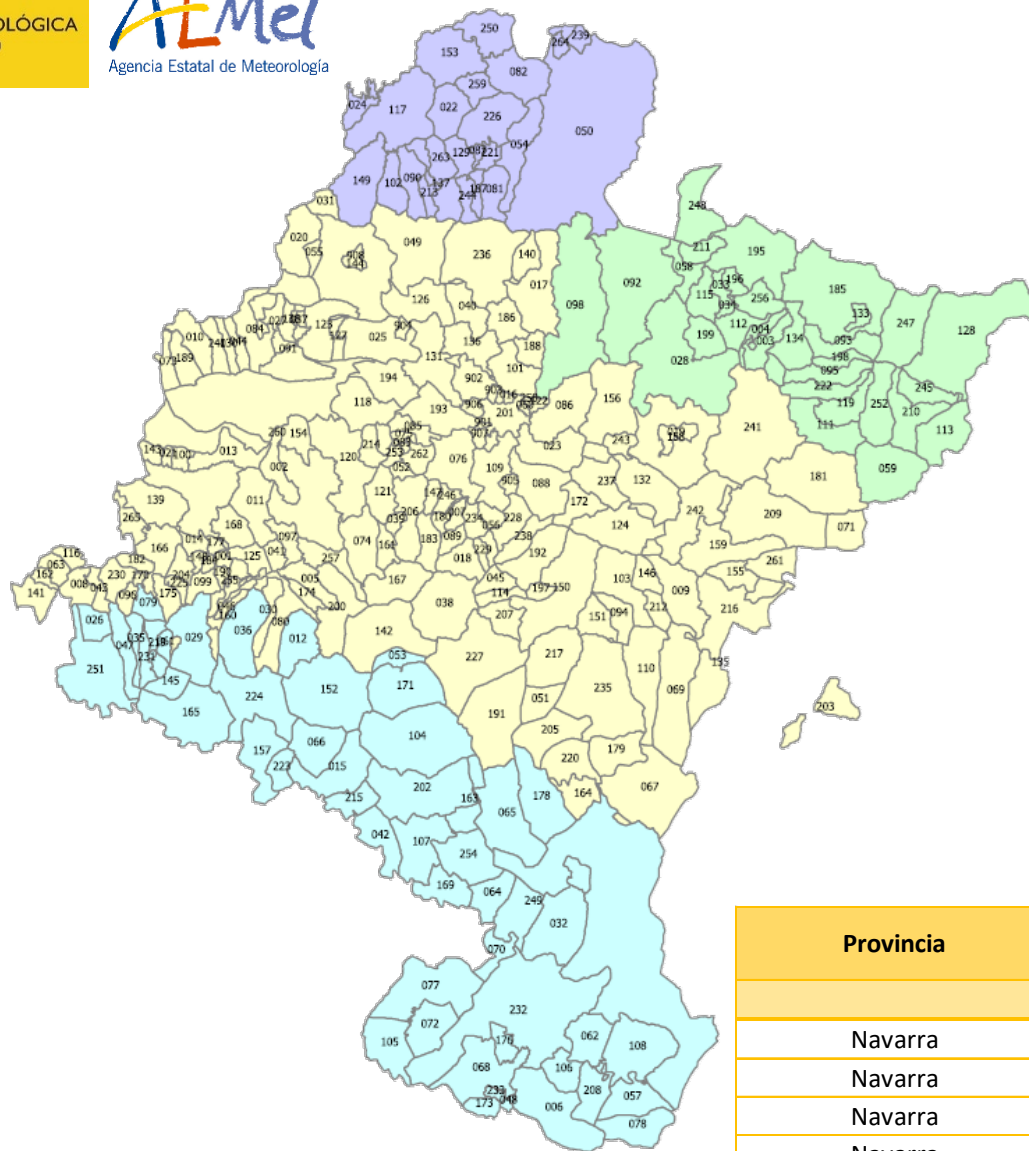


- 722801 Sierra de Madrid
- 722802 Metropolitana y Henares
- 722803 Sur, Vegas y Oeste

Provincia	Zona meteosalud	UMBRAL TMÁX (°C)	PERCENTIL
Comunidad de Madrid			
Madrid	Sierra de Madrid	35,8	94,8
Madrid	Metropolitana y Henares	37,4	88,9
Madrid	Sur, Vegas y Oeste	39,2	95,4

Umbral de temperatura máxima de impacto en salud

Comunidad Foral de Navarra

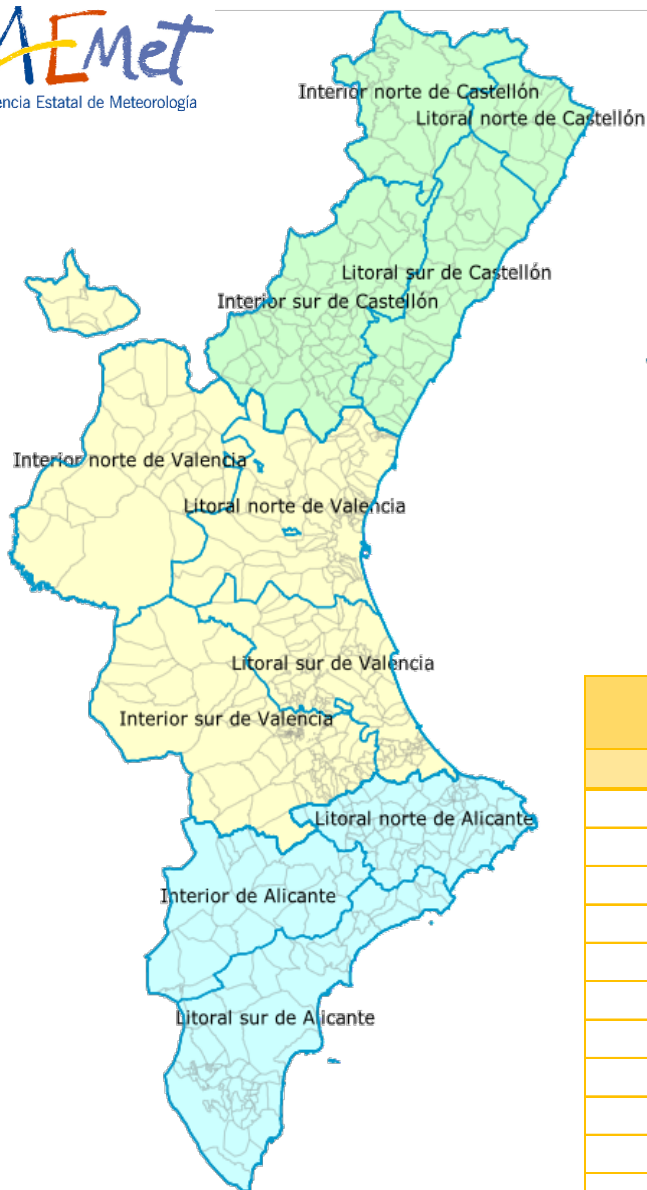


- 743101 Vertiente cantábrica de Navarra
- 743102 Centro de Navarra
- 743103 Pirineo navarro
- 743104 Ribera del Ebro de Navarra

Provincia	Zona meteosalud	UMBRAL TMÁX (°C)	PERCENTIL
Comunidad Foral de Navarra			
Navarra	Vertiente cantábrica de Navarra	31,1	85,8
Navarra	Centro de Navarra	36	93,7
Navarra	Pirineo navarro	32,2*	88
Navarra	Ribera del Ebro de Navarra	36,9**	94,8

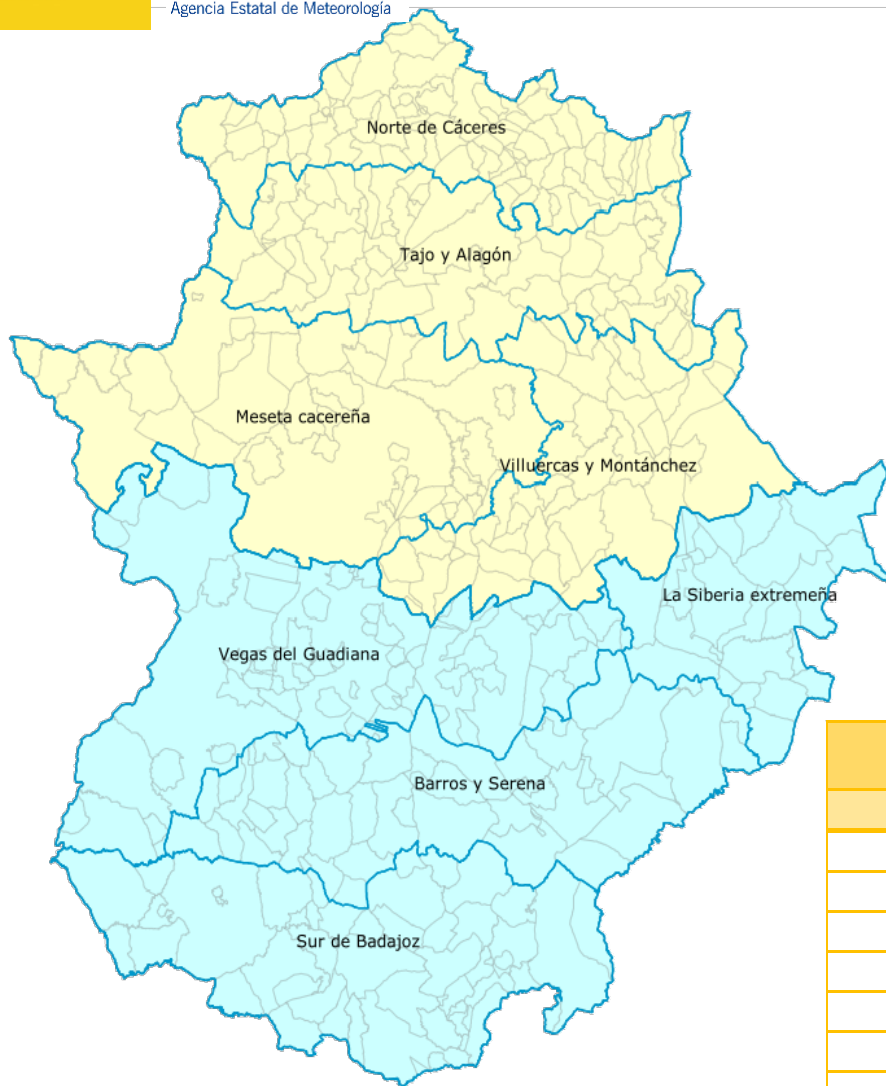
*Temperatura calculada en base al percentil provincial de la serie de temperaturas analizada.

**Umbral establecido por consenso con la C.A.



Provincia	Zona meteosalud	UMBRAL TMÁX (°C)	PERCENTIL
Comunitat Valenciana			
Alicante	Litoral norte de Alicante	36,1	93,9
Alicante	Interior de Alicante	36,6	92,5
Alicante	Litoral sur de Alicante	34,2	88,4
Castellón	Interior norte de Castellón	30,7*	91,2
Castellón	Litoral norte de Castellón	32,7*	91,2
Castellón	Interior sur de Castellón	34,9	93,4
Castellón	Litoral sur de Castellón	32,3	96
Valencia	Interior norte de Valencia	36,9*	90
Valencia	Litoral norte de Valencia	34,2	96,5
Valencia	Interior sur de Valencia	38*	90
Valencia	Litoral sur de Valencia	34,8	88,5

*Temperatura calculada en base al percentil provincial de la serie de temperaturas analizada.

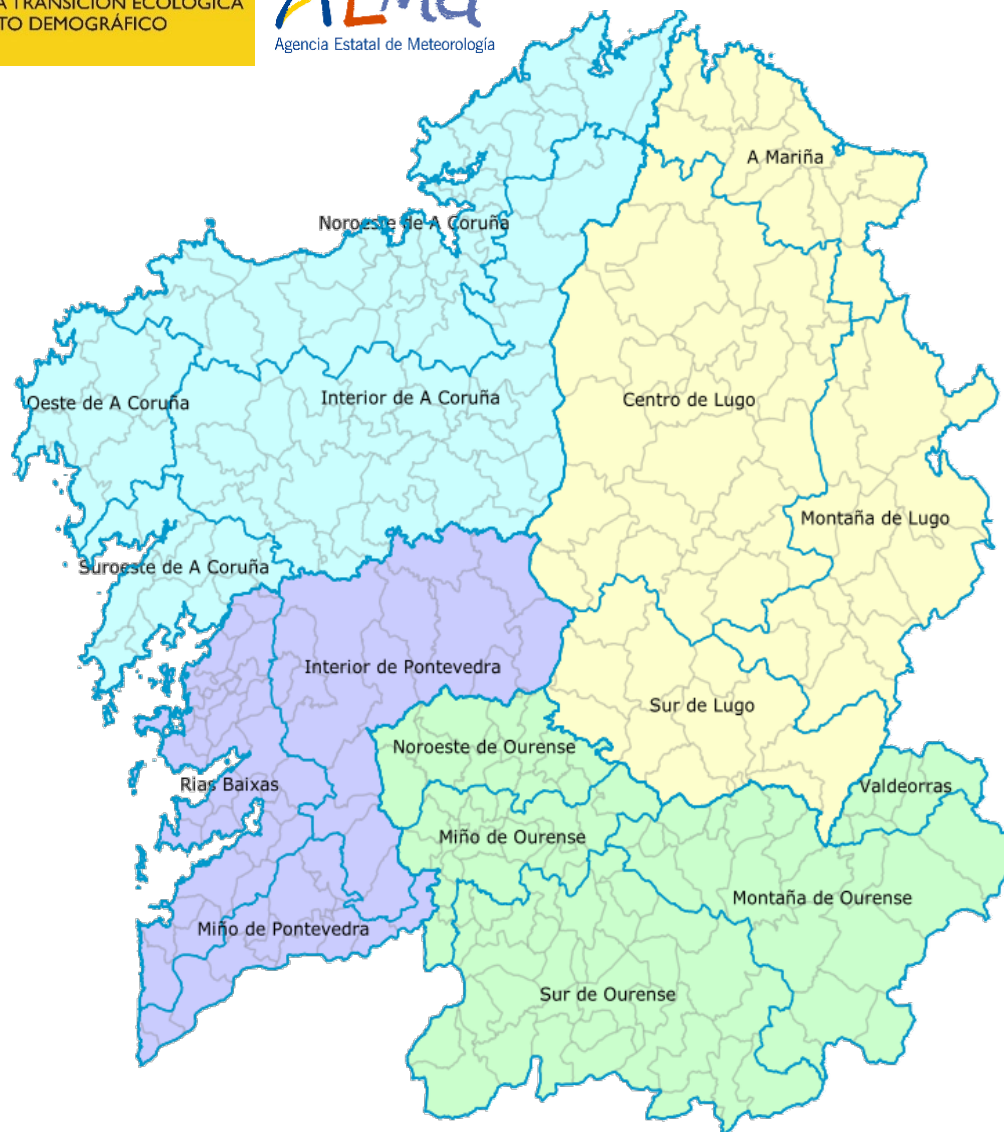


Provincia	Zona meteosalud	UMBRAL TMÁX (°C)	PERCENTIL
Extremadura			
Badajoz	Vegas del Guadiana	41,3	96,1
Badajoz	La Siberia extremeña	40,3*	94,2
Badajoz	Barros y Serena	39,9	95,7
Badajoz	Sur de Badajoz	39,7*	94,2
Cáceres	Norte de Cáceres	38,2	98
Cáceres	Tajo y Alagón	39,6	91,4
Cáceres	Meseta cacereña	39,3	95,2
Cáceres	Villuercas y Montánchez	37,6	89,5

*Temperatura calculada en base al percentil provincial de la serie de temperaturas analizada.

Umbrales de temperatura máxima de impacto en salud

Galicia



Provincia	Zona meteosalud	UMBRAL TMÁX (°C)	PERCENTIL
Galicia			
Coruña, A	Noroeste de A Coruña	27,8	93,9
Coruña, A	Oeste de A Coruña	32,2**	99
Coruña, A	Interior de A Coruña	31,3**	95
Coruña, A	Suroeste de A Coruña	33,7	98
Lugo	A Mariña	28,3**	99
Lugo	Centro de Lugo	33,6*	95
Lugo	Montaña de Lugo	30,1*	95
Lugo	Sur de Lugo	36,8*	95
Ourense	Noroeste de Ourense	37,3*	92,2
Ourense	Miño de Ourense	38,3	95,6
Ourense	Sur de Ourense	38,6	98,4
Ourense	Montaña de Ourense	31,4	87
Ourense	Valdeorras	39,2*	98,2
Pontevedra	Rías Baixas	33**	96,2
Pontevedra	Interior de Pontevedra	31	86,6
Pontevedra	Miño de Pontevedra	38,3**	99

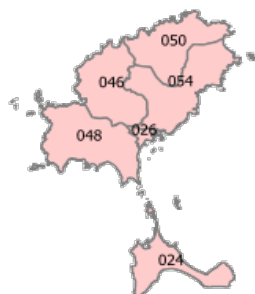
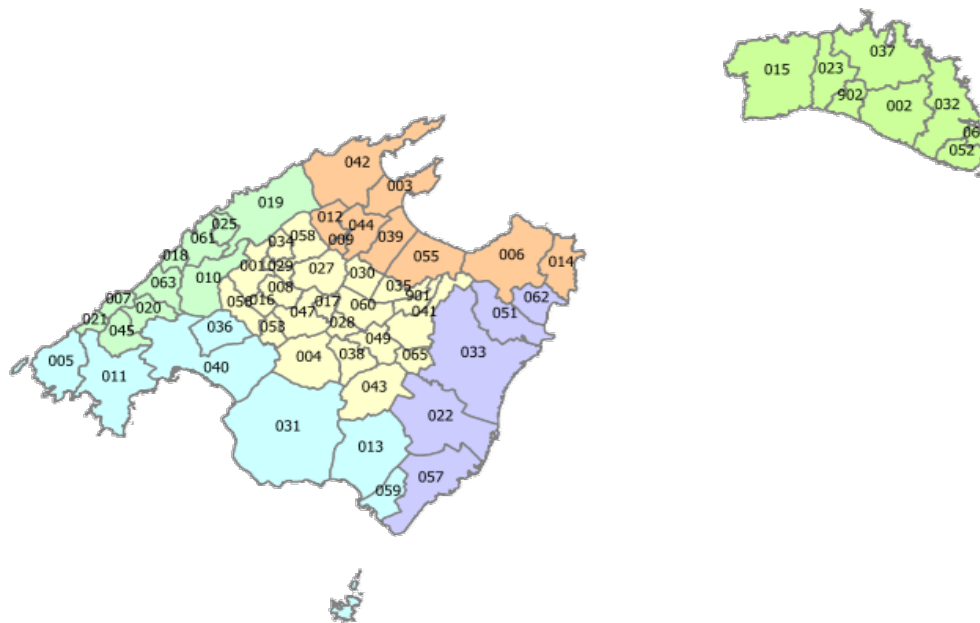
*Temperatura calculada en base al percentil provincial de la serie de temperaturas analizada.

**Umbral establecido por consenso con la C.A.

Umbral de temperatura máxima de impacto en salud

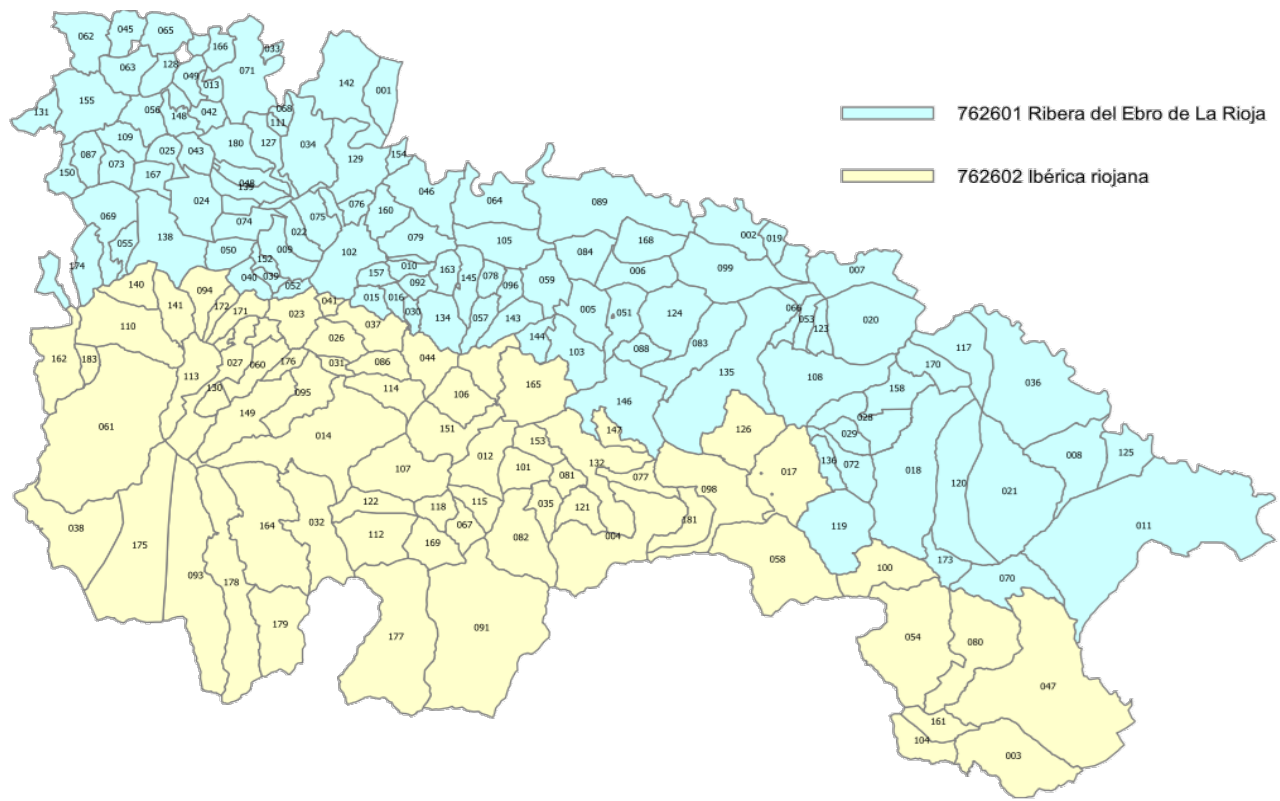
Illes Balears

- 645301 Ibiza y Formentera
- 645401 Sierra Tramontana
- 645402 Norte y nordeste de Mallorca
- 645403 Interior de Mallorca
- 645404 Sur de Mallorca
- 645405 Levante mallorquín
- 645501 Menorca



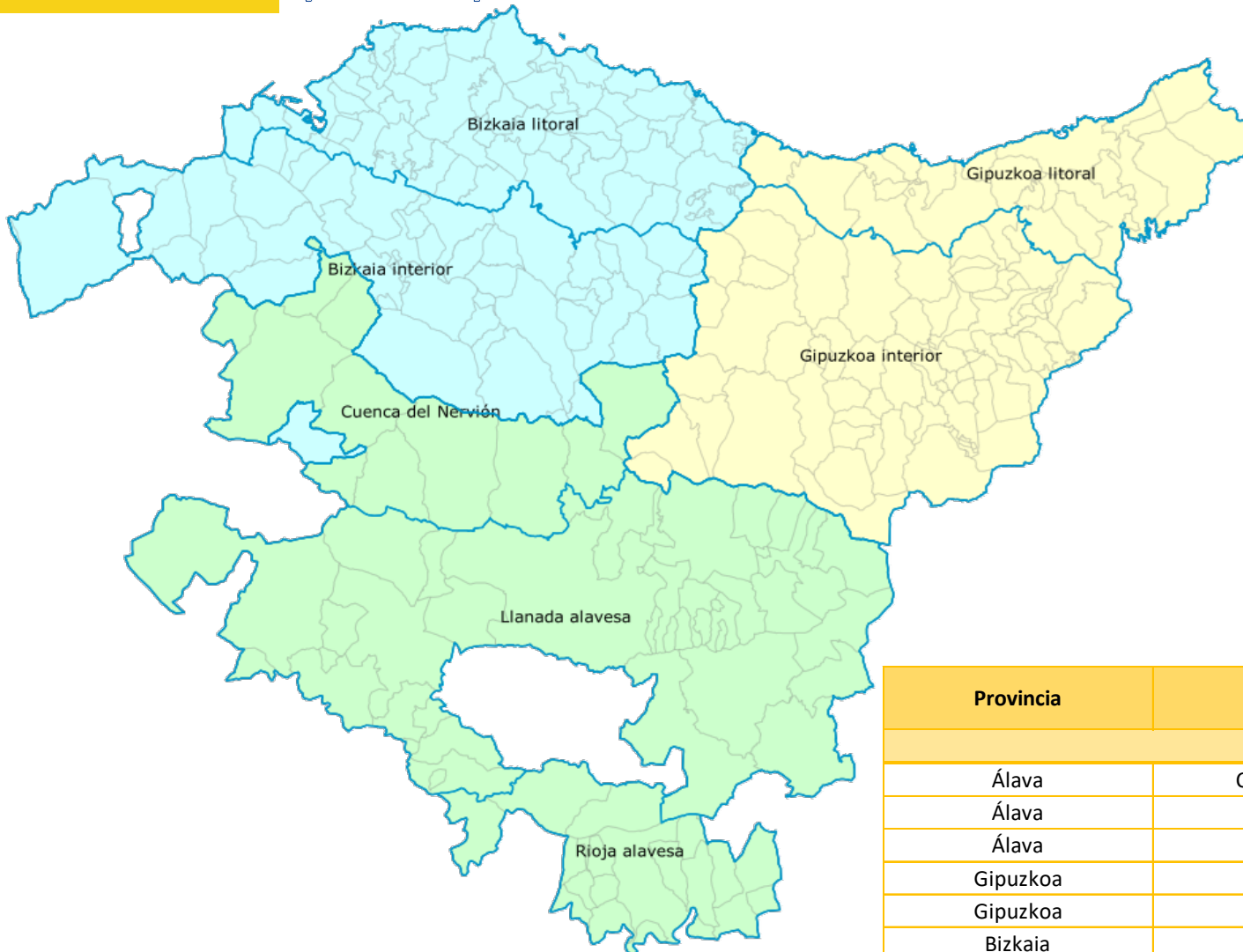
Provincia	Zona meteosalud	UMBRAL TMÁX (°C)	PERCENTIL
Illes Balears			
Baleares	Ibiza y Formentera	34,8*	95
Baleares	Sierra Tramontana	36,6*	95
Baleares	Norte y nordeste de Mallorca	36,6*	95
Baleares	Interior de Mallorca	37*	95
Baleares	Sur de Mallorca	35,6*	95
Baleares	Levante mallorquín	33,8*	95
Baleares	Menorca	32,4	92,3

*Temperatura calculada en base al percentil provincial de la serie de temperaturas analizada.



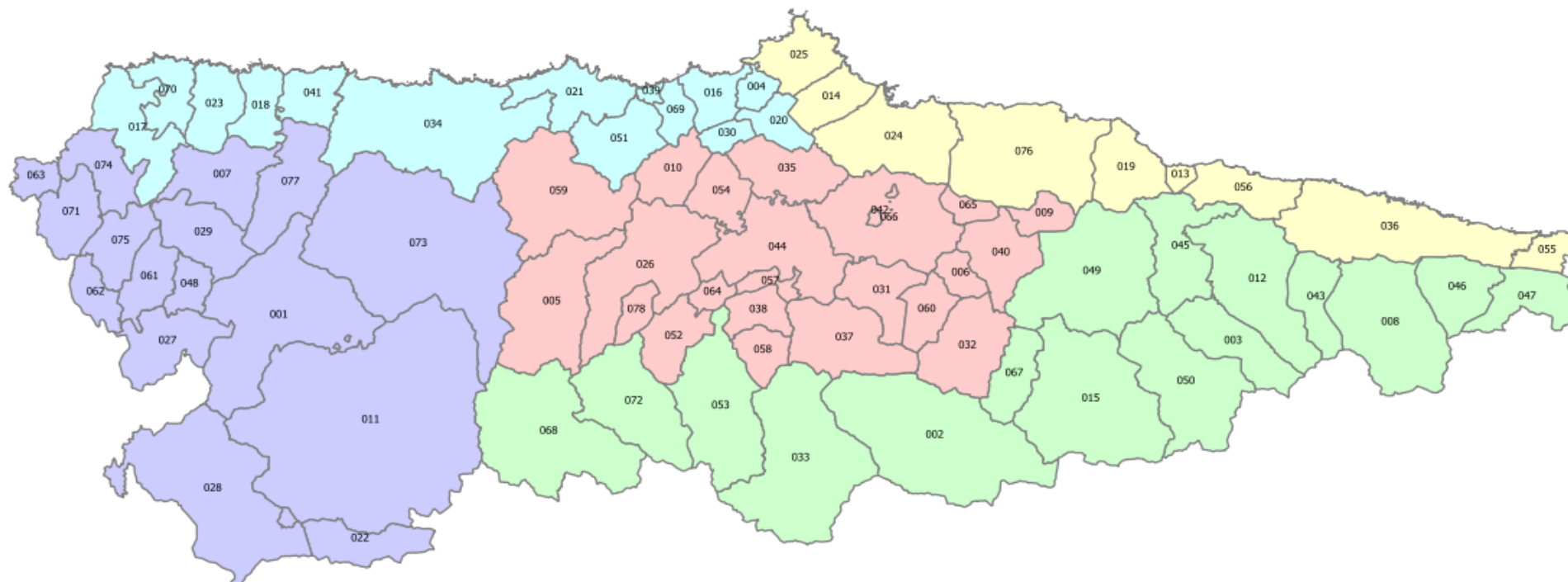
Provincia	Zona meteosalud	UMBRAL TMÁX (°C)	PERCENTIL
País Vasco			
Rioja, La	Ribera del Ebro de La Rioja	35,2	91
Rioja, La	Ibérica riojana	27,9*	96,7

*Temperatura calculada en base al percentil provincial de la serie de temperaturas analizada.



Provincia	Zona meteosalud	UMBRAL TMÁX (°C)	PERCENTIL
País Vasco			
Álava	Cuenca del Nervión	30,9*	88,8
Álava	Llanada alavesa	33,4	92,7
Álava	Rioja alavesa	33,5*	88,8
Gipuzkoa	Gipuzkoa litoral	25,7	79,3
Gipuzkoa	Gipuzkoa interior	34,3	94,9
Bizkaia	Bizkaia litoral	26,4	89,5
Bizkaia	Bizkaia interior	32,6	94,8

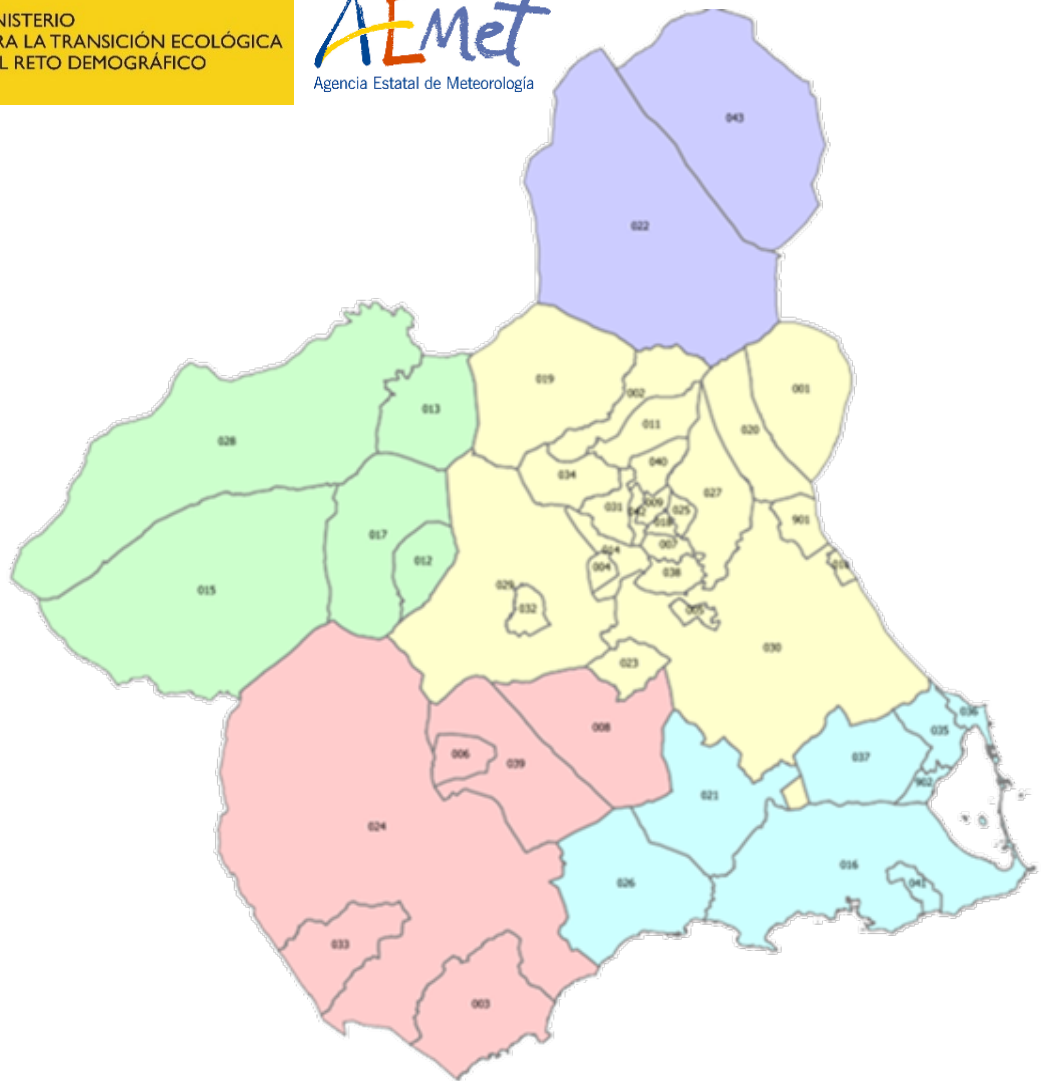
*Temperatura calculada en base al percentil provincial de la serie de temperaturas analizada.



- 633301 Litoral occidental asturiano
- 633302 Litoral oriental asturiano
- 633303 Suroccidental asturiana
- 633304 Central y Valles Mineros
- 633305 Cordillera y Picos de Europa

Provincia	Zona meteosalud	UMBRAL TMÁX (°C)	PERCENTIL
Asturias			
Asturias	Litoral occidental asturiano	27	96
Asturias	Litoral oriental asturiano	25,7	93,8
Asturias	Suroccidental asturiana	27,7*	88,4
Asturias	Central y Valles Mineros	28,3	88,5
Asturias	Cordillera y Picos de Europa	28,5*	88,4

*Temperatura calculada en base al percentil provincial de la serie de temperaturas analizada.



- 733001 Altiplano de Murcia
- 733002 Noroeste de Murcia
- 733003 Vega del Segura
- 733004 Valle del Guadalentín, Lorca y Águilas
- 733005 Campo de Cartagena y Mazarrón

Provincia	Zona meteosalud	UMBRAL TMÁX (°C)	PERCENTIL
Región de Murcia			
Murcia	Altiplano de Murcia	37,7*	93
Murcia	Noroeste de Murcia	38*	93
Murcia	Vega del Segura	38,2*	93
Murcia	Valle del Guadalentín, Lorca y Águilas	35,2*	93
Murcia	Campo de Cartagena y Mazarrón	33,4	90,3

*Temperatura calculada en base al percentil provincial de la serie de temperaturas analizada.